Příčné řezy km 99,450 00 - km 100,100 00
P72 - P85

PŘÍČNÝ ŘEZ v km 99,450 00
P53

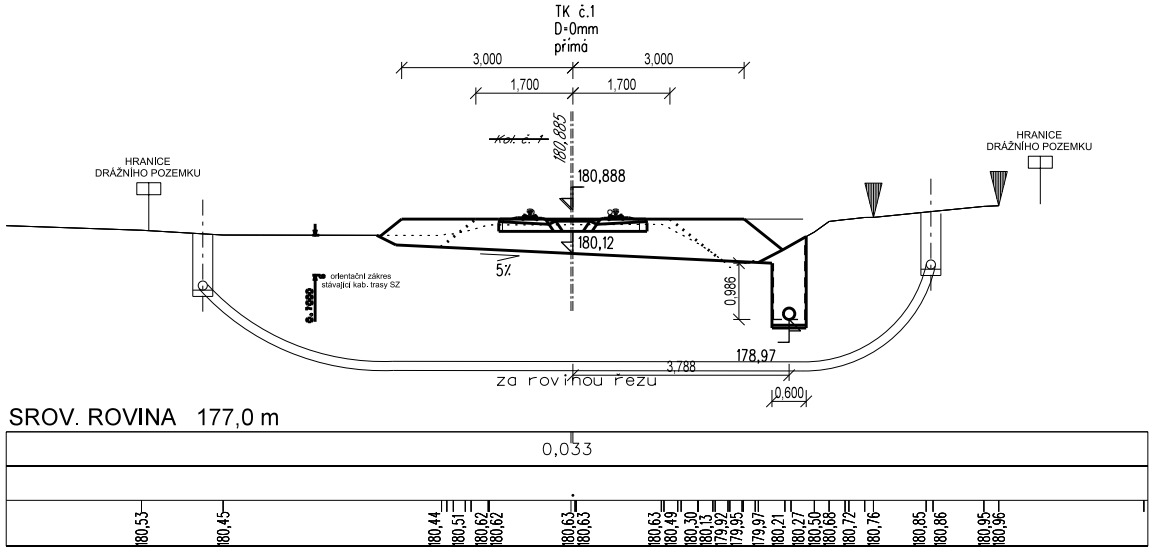
TK č.1
D=0mm
přímá
3,000
3,000
1,700
1,700
Kol. č. 1
180,885
180,888
180,12
5%
HRANICE DRÁŽNÍHO POZEMKU
HRANICE DRÁŽNÍHO POZEMKU
orientační zákres stávající kab. trasy SZ
0,986
178,97
3,788
0,600
za rovinou řezu
SROV. ROVINA 177,0 m
0,033
180,53
180,45
180,44
180,51
180,62
180,62
180,63
180,63
180,63
180,49
180,30
180,13
179,92
179,95
179,97
180,21
180,27
180,50
180,68
180,72
180,76
180,85
180,86
180,95
180,96

PŘÍČNÝ ŘEZ v km 99,500 00
P54

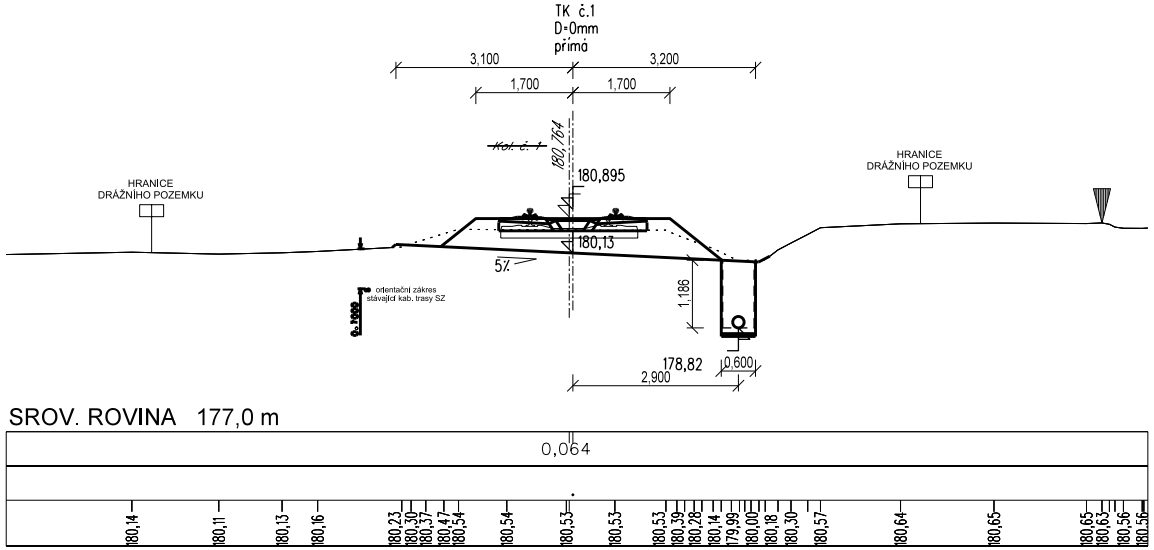
TK č.1
D=0mm
přímá
3,100
3,200
1,700
1,700
Kol. č. 1
180,764
180,895
180,13
5%
HRANICE DRÁŽNÍHO POZEMKU
HRANICE DRÁŽNÍHO POZEMKU
orientační zákres stávající kab. trasy SZ
1,186
178,82
0,600
2,900
SROV. ROVINA 177,0 m
0,064
180,14
180,11
180,13
180,16
180,23
180,30
180,37
180,47
180,54
180,54
180,53
180,53
180,53
180,39
180,28
180,14
179,99
180,00
180,18
180,30
180,57
180,64
180,65
180,65
180,63
180,56
180,56

PŘÍČNÝ ŘEZ v km 99,550 00
P55

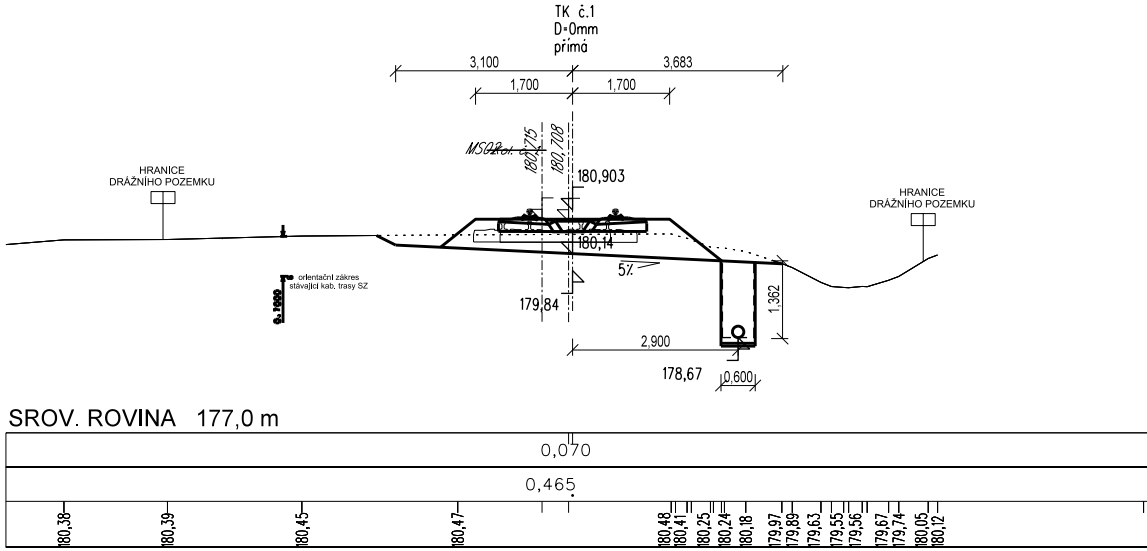
TK č.1
D=0mm
přímá
3,100
3,683
1,700
1,700
MSO Kol.
180,775
180,708
180,903
180,14
5%
179,84
HRANICE DRÁŽNÍHO POZEMKU
HRANICE DRÁŽNÍHO POZEMKU
orientační zákres stávající kab. trasy SZ
1,362
2,900
178,67
0,600
SROV. ROVINA 177,0 m
0,070
0,465
180,38
180,39
180,45
180,47
180,48
180,41
180,25
180,24
180,18
179,97
179,89
179,63
179,55
179,56
179,67
179,74
180,05
180,12

PŘÍČNÝ ŘEZ v km 99,600 00
P56

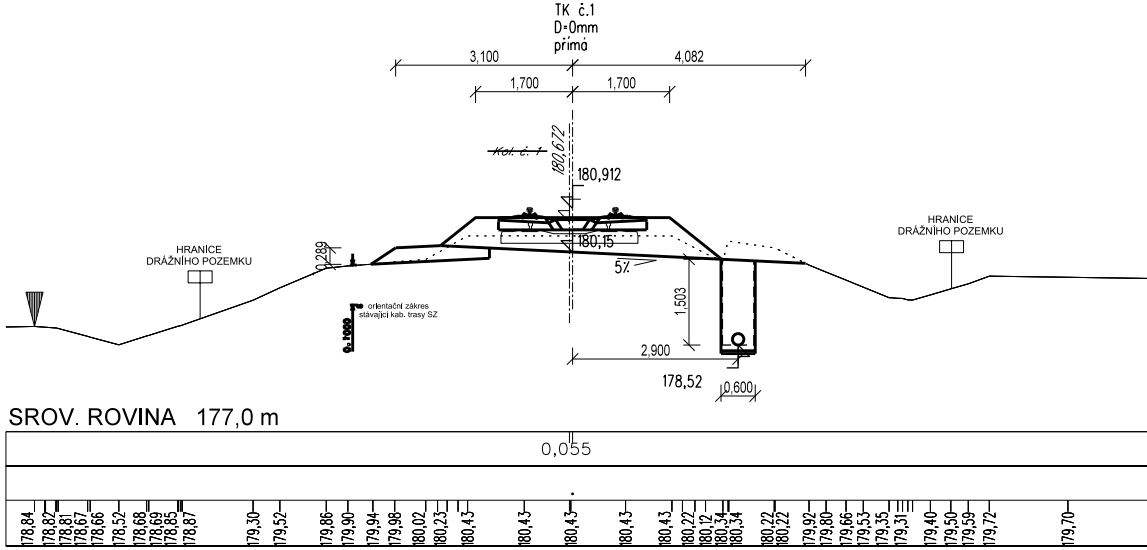
TK č.1
D=0mm
přímá
3,100
4,082
1,700
1,700
Kol. č. 1
180,672
180,912
180,15
5%
0,289
HRANICE DRÁŽNÍHO POZEMKU
HRANICE DRÁŽNÍHO POZEMKU
orientační zákres stávající kab. trasy SZ
1,503
2,900
178,52
0,600
SROV. ROVINA 177,0 m
0,055
178,84
178,82
178,81
178,67
178,66
178,52
178,68
178,69
178,85
178,87
179,30
179,52
179,86
179,90
179,94
179,98
180,02
180,23
180,43
180,43
180,43
180,43
180,43
180,22
180,12
180,34
180,34
180,22
180,22
179,92
179,80
179,66
179,53
179,35
179,31
179,40
179,50
179,59
179,72
179,70

PŘÍČNÝ ŘEZ v km 99,650 00
P57

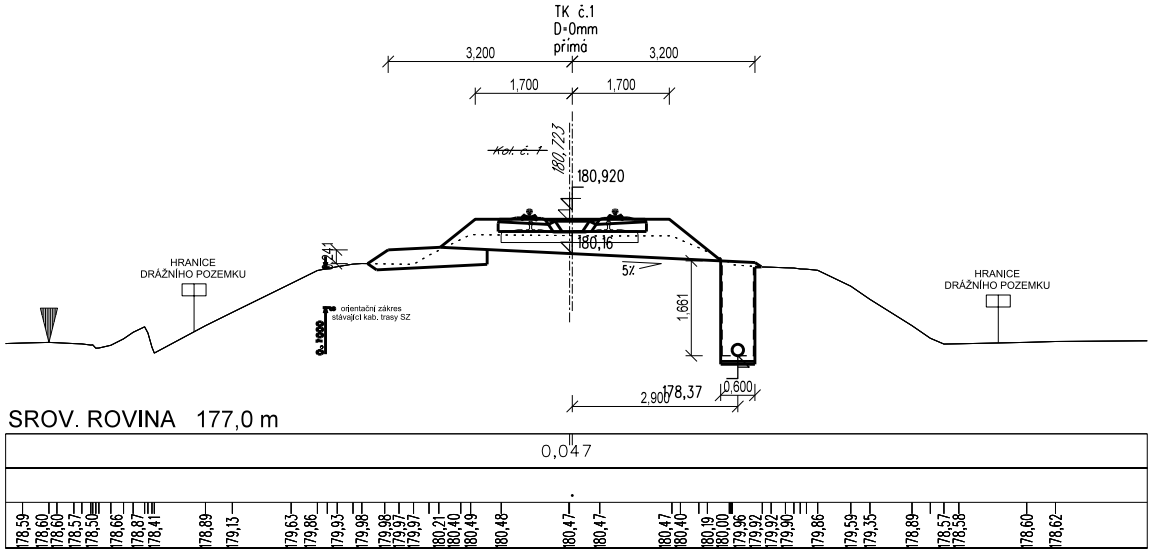
TK č.1
D=0mm
přímá
3,200
3,200
1,700
1,700
Kol. č. 1
180,723
180,920
180,16
5%
0,241
1,661
HRANICE
DRÁŽNÍHO POZEMKU
orientační zákres
stávající kab. trasy SZ
HRANICE
DRÁŽNÍHO POZEMKU
2,900
178,37
0,600
SROV. ROVINA 177,0 m
0,047
178,59
178,60
178,60
178,57
178,50
178,66
178,87
178,41
178,89
179,13
179,63
179,86
179,93
179,98
179,98
179,97
179,97
180,21
180,40
180,49
180,48
180,47
180,47
180,47
180,40
180,19
180,00
179,96
179,92
179,92
179,90
179,86
179,59
179,35
178,89
178,57
178,58
178,60
178,62

PŘÍČNÝ ŘEZ v km 99,750 00
P59

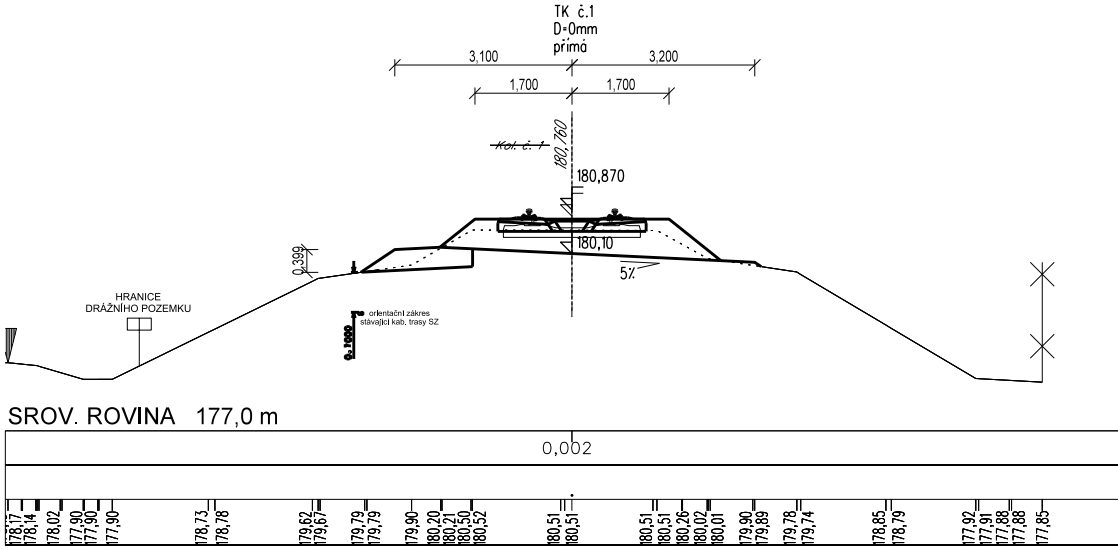
TK č.1
D=0mm
přímá
3,100
3,200
1,700
1,700
Kol. č. 1
180,760
180,870
180,10
5%
0,399
HRANICE
DRÁŽNÍHO POZEMKU
orientační zákres
stávající kab. trasy SZ
SROV. ROVINA 177,0 m
0,002
178,17
178,14
178,02
177,90
177,90
177,90
178,73
178,78
179,62
179,67
179,79
179,79
179,90
180,20
180,21
180,50
180,52
180,51
180,51
180,51
180,51
180,26
180,02
180,01
179,90
179,89
179,78
179,74
178,85
178,79
177,92
177,91
177,88
177,88
177,85

PŘÍČNÝ ŘEZ v km 99,700 00
P58

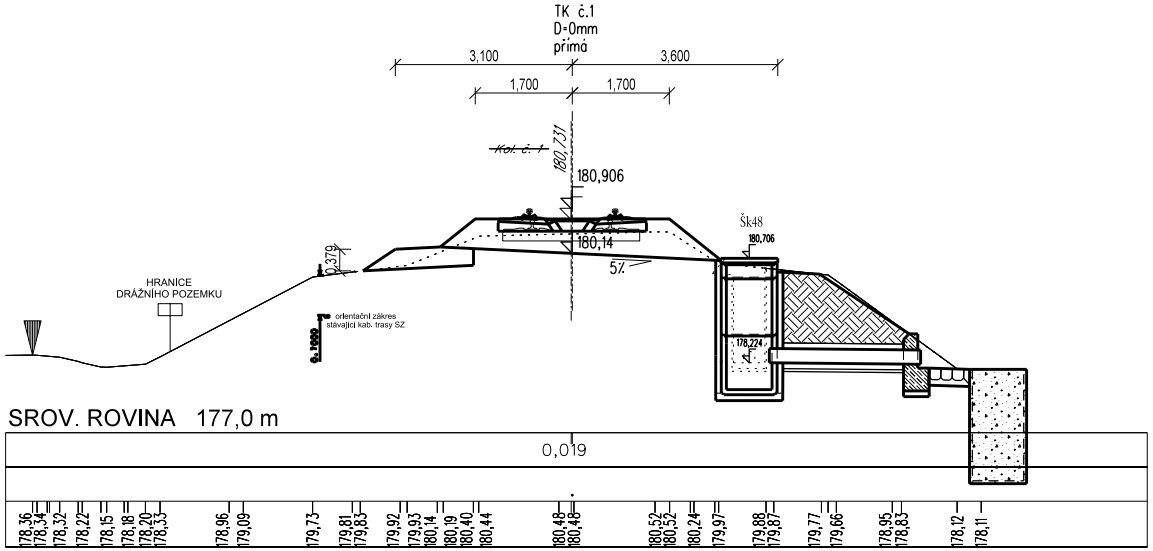
TK č.1
D=0mm
přímá
3,100
3,600
1,700
1,700
Kol. č. 1
180,731
180,906
180,14
5%
0,379
Šk48
180,706
178,224
HRANICE
DRÁŽNÍHO POZEMKU
orientační zákres
stávající kab. trasy SZ
SROV. ROVINA 177,0 m
0,019
178,36
178,34
178,32
178,22
178,15
178,18
178,20
178,33
178,96
179,09
179,73
179,81
179,83
179,92
179,93
180,14
180,19
180,40
180,44
180,48
180,48
180,52
180,52
180,24
179,97
179,88
179,87
179,77
179,66
178,95
178,83
178,12
178,11

PŘÍČNÝ ŘEZ v km 99,800 00
P60

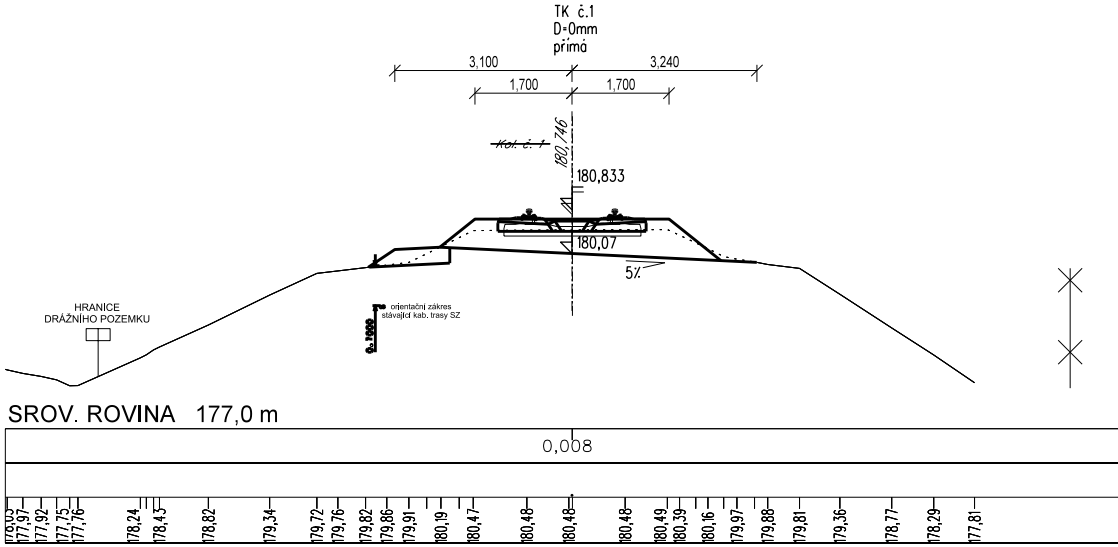
TK č.1
D=0mm
přímá
3,100
3,240
1,700
1,700
Kol. č. 1
180,746
180,833
180,07
5%
HRANICE
DRÁŽNÍHO POZEMKU
orientační zákres
stávající kab. trasy SZ
SROV. ROVINA 177,0 m
0,008
177,97
177,92
177,75
177,76
178,24
178,43
178,82
179,34
179,72
179,76
179,82
179,86
179,91
180,19
180,47
180,48
180,48
180,48
180,49
180,39
180,16
179,97
179,88
179,81
179,36
178,77
178,29
177,81

PŘÍČNÝ ŘEZ v km 99,850 00
P61

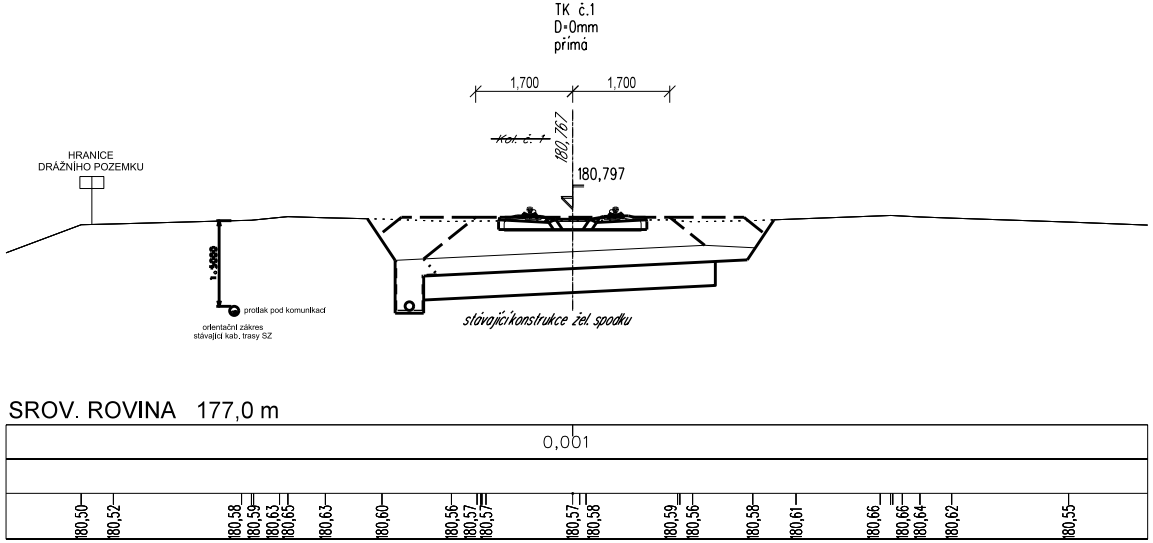
TK č.1
D=0mm
přímá
1,700
1,700
~~Kol. č. 1~~
180,767
180,797
HRANICE
DRÁŽNÍHO POZEMKU
1,2000
protlak pod komunikací
orientační zákres
stávající kab. trasy SZ
stávající konstrukce žel. spodku
SROV. ROVINA 177,0 m
0,001
180,50
180,52
180,58
180,59
180,63
180,65
180,63
180,60
180,56
180,57
180,57
180,57
180,58
180,59
180,56
180,58
180,61
180,66
180,66
180,64
180,62
180,55

PŘÍČNÝ ŘEZ v km 99,900 00
P62

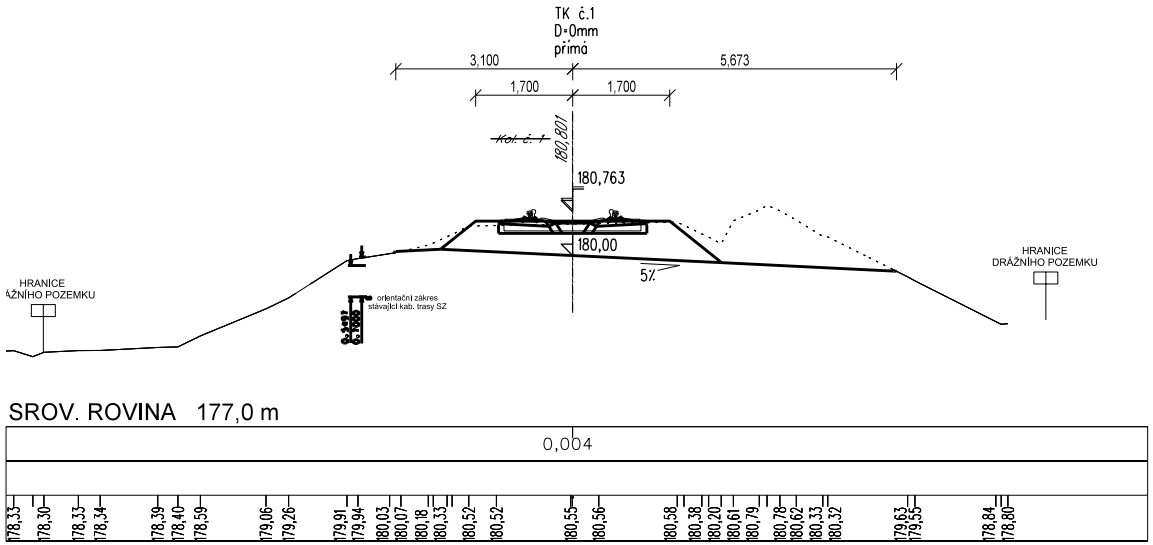
TK č.1
D=0mm
přímá
3,100
5,673
1,700
1,700
~~Kol. č. 1~~
180,801
180,763
180,00
5%
HRANICE
DRÁŽNÍHO POZEMKU
HRANICE
DRÁŽNÍHO POZEMKU
orientační zákres
stávající kab. trasy SZ
SROV. ROVINA 177,0 m
0,004
178,33
178,30
178,33
178,34
178,39
178,40
178,59
179,06
179,26
179,91
179,94
180,03
180,07
180,18
180,33
180,52
180,52
180,55
180,56
180,58
180,38
180,20
180,61
180,79
180,78
180,62
180,33
180,32
179,63
179,55
178,84
178,80

PŘÍČNÝ ŘEZ v km 99,950 00
P63

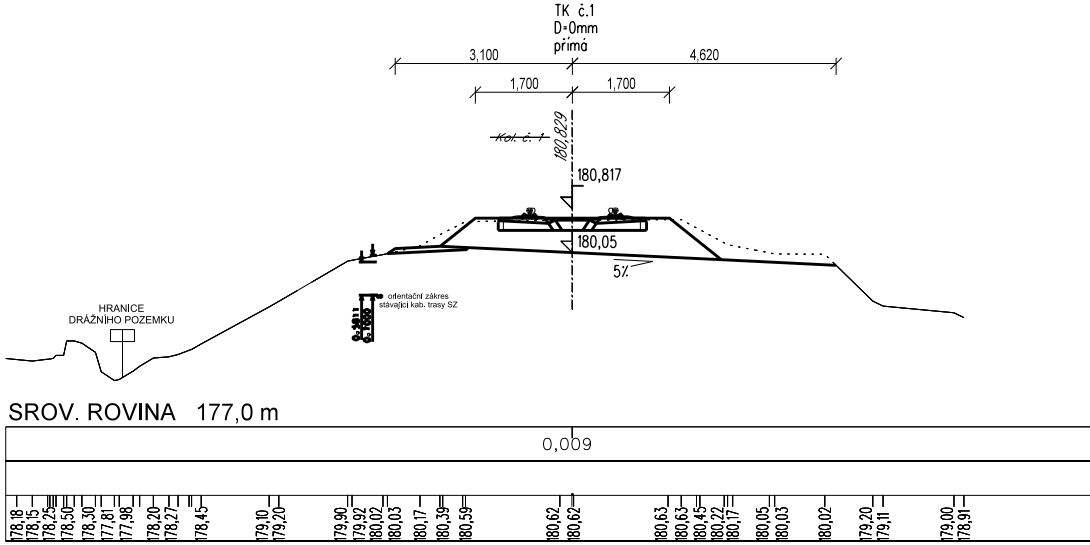
TK č.1
D=0mm
přímá
3,100
4,620
1,700
1,700
~~Kol. č. 1~~
180,829
180,817
180,05
5%
HRANICE
DRÁŽNÍHO POZEMKU
orientační zákres
stávající kab. trasy SZ
SROV. ROVINA 177,0 m
0,009
178,18
178,15
178,25
178,50
178,30
177,81
177,98
178,20
178,27
178,45
179,10
179,20
179,90
179,92
180,02
180,03
180,17
180,39
180,59
180,62
180,62
180,63
180,63
180,45
180,22
180,17
180,05
180,03
180,02
179,20
179,11
179,00
178,91

PŘÍČNÝ ŘEZ v km 100,000 00
P64

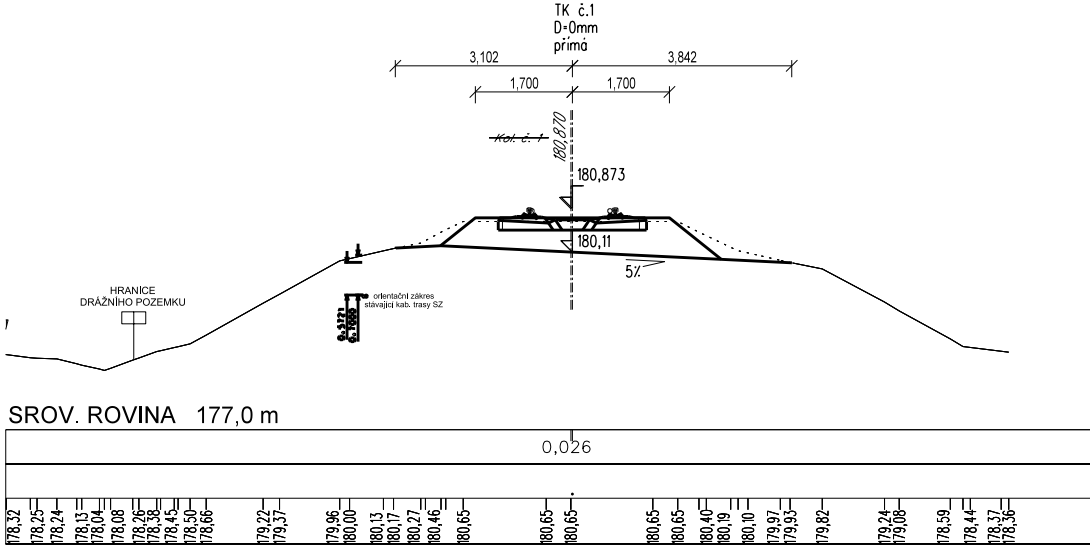
TK č.1
D=0mm
přímá
3,102
3,842
1,700
1,700
~~Kol. č. 1~~
180,870
180,873
180,11
5%
HRANICE
DRÁŽNÍHO POZEMKU
orientační zákres
stávající kab. trasy SZ
SROV. ROVINA 177,0 m
0,026
178,32
178,25
178,24
178,13
178,04
178,08
178,26
178,38
178,45
178,50
178,66
179,22
179,37
179,96
180,00
180,13
180,17
180,27
180,46
180,65
180,65
180,65
180,65
180,65
180,40
180,19
180,10
179,97
179,93
179,82
179,24
179,08
178,59
178,44
178,37
178,36

PŘÍČNÝ ŘEZ v km 100,050 00
P65

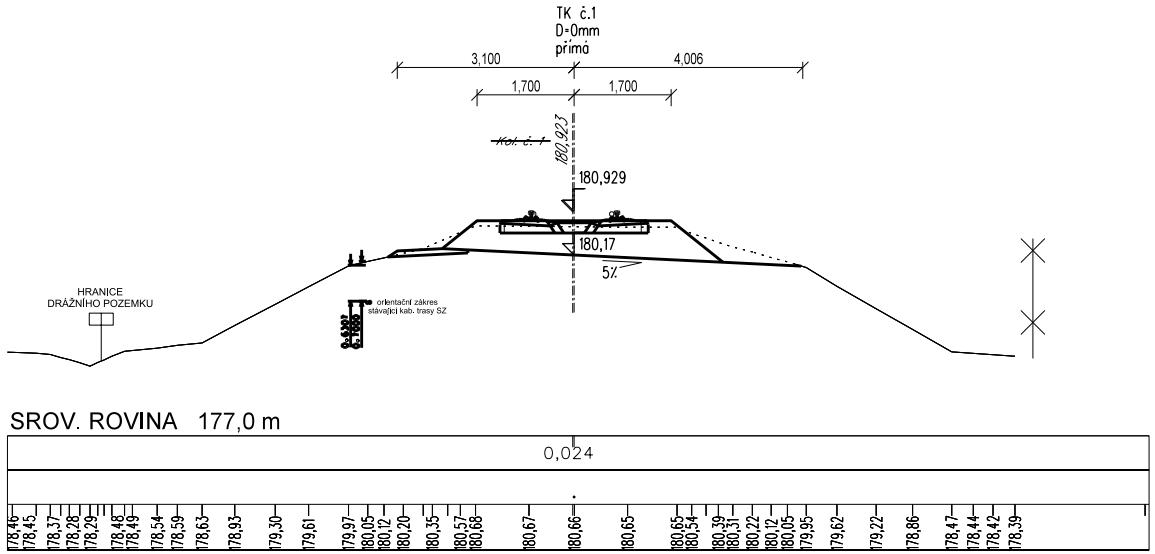
TK č.1
D=0mm
přímá
3,100
4,006
1,700
1,700
~~Kol. č. 1~~
180,923
180,929
180,17
5%
HRANICE
DRÁŽNÍHO POZEMKU
orientační zákres
stávající kab. trasy SZ
SROV. ROVINA 177,0 m
0,024
178,46
178,45
178,37
178,28
178,29
178,48
178,49
178,54
178,59
178,63
178,93
179,30
179,61
179,97
180,05
180,12
180,20
180,35
180,57
180,68
180,67
180,66
180,65
180,65
180,54
180,39
180,31
180,22
180,12
180,05
179,95
179,62
179,22
178,86
178,47
178,44
178,42
178,39

PRICNY REZ v km 100,100 00
P66

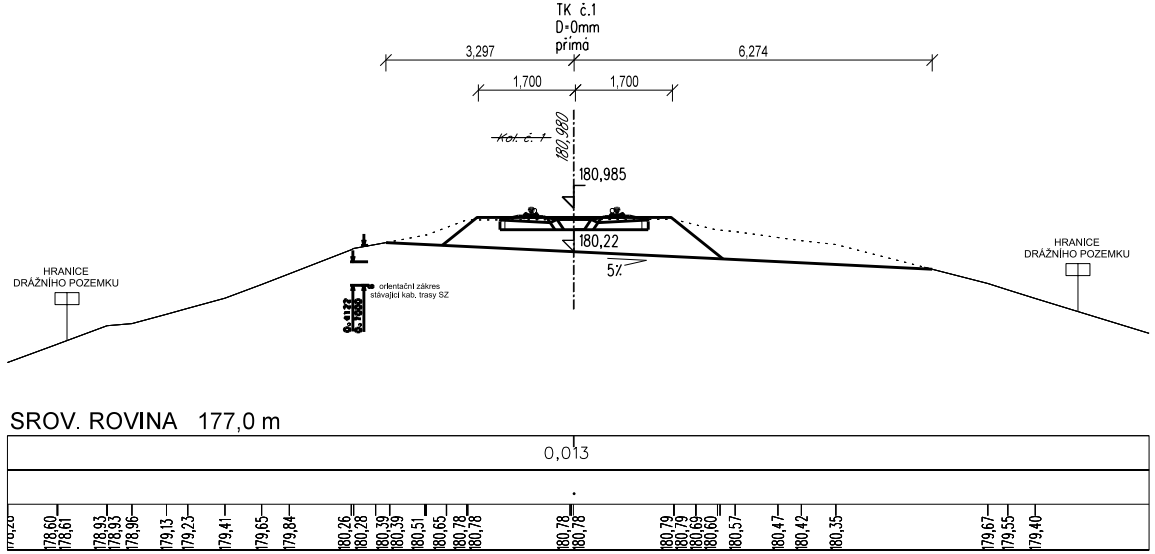
TK č.1
D=0mm
přímá
3,297
6,274
1,700
1,700
~~Kol. č. 1~~
180,980
180,985
180,22
5%
HRANICE
DRÁŽNÍHO POZEMKU
HRANICE
DRÁŽNÍHO POZEMKU
orientační zákres
stávající kab. trasy SZ
SROV. ROVINA 177,0 m
0,013
178,60
178,61
178,93
178,93
178,96
179,13
179,23
179,41
179,65
179,84
180,26
180,28
180,39
180,39
180,51
180,65
180,78
180,78
180,78
180,78
180,79
180,79
180,69
180,60
180,57
180,47
180,42
180,35
179,67
179,55
179,40

			ČÍSLO SOUPRAVY:
REVIZE Č.	DATUM	ZMĚNA	

MORAVIA CONSULT Olomouc a.s.
LEGIONÁŘSKÁ 1085/8 , 779 00 Olomouc
tel.: +420 585 570 444
IDS: kjee9md
e-mail: moravia@moravia.cz
http://www.moravia.cz

OBJEDNATEL: SPRÁVA ŽELEZNIC
Správa železnic, státní organizace
v zastoupení: Správa železnic, státní organizace,
Oblastní ředitelství Olomouc, Nerudova 1, 779 00 Olomouc

HLAVNÍ INŽENÝR PROJEKTU	ING. IVO ZVEJŠKA Zvejška	VEDOUCÍ TÝMU: ING. IVO ZVEJŠKA Zvejška
ODPOVĚDNÝ PROJ. OBJ., PS	NAVRHL, VYPRACOVAL	KONTROLOVAL
ING. IVO ZVEJŠKA Zvejška	ING. IVO ZVEJŠKA Zvejška	BC. PETR NEZBEDA
KRAJ: ZLÍNSKÝ	POVĚŘENÝ OÚ: UHERSKÉ HRADIŠTĚ	OBEC: UHERSKÝ OSTROH, KUNOVICE

Oprava trati v úseku Kunovice – Veselí nad Moravou – aktualizace PD

SO 11-11-01 Kolejový spodek km 95,905 - km 100,699
SO 11-10-01 Kolejový svršek km 95,905 - km 100,699

Příčné řezy km 99,450 00 - km 100,100 00

ZAK. ČÍSLO MCO	23-026-231-TP
ÚČEL	AKTUALIZACE DUSP
DATUM	ČERVEN 2023
FORMÁT	8 A4
MĚŘÍTKO	1:100
ČÁST	POŘ.Č.
D.2.1.1	5.5

DOKUMENT LZE UŽÍVAT POUZE VE SMYSLU PŘÍSLUŠNÉ SMLOUVY O DÍLO. ŽÁDNÁ JEHO ČÁST NEMŮŽE BÝT DLE ZÁKONA č.121/2000 Sb. KOPÍROVÁNA NEBO JINAK ROZŠIŘOVÁNA BEZ SOUHLASU MORAVIA CONSULT Olomouc a.s.